



Festival Identi' Terres

Toponymie

Marcourignan

Mercurianum (782)

Villa Mercurianiano (1124)

Marcorignan (1781)

Castrum de Mercuriniano (1159)

Mercorinhanum (1271)

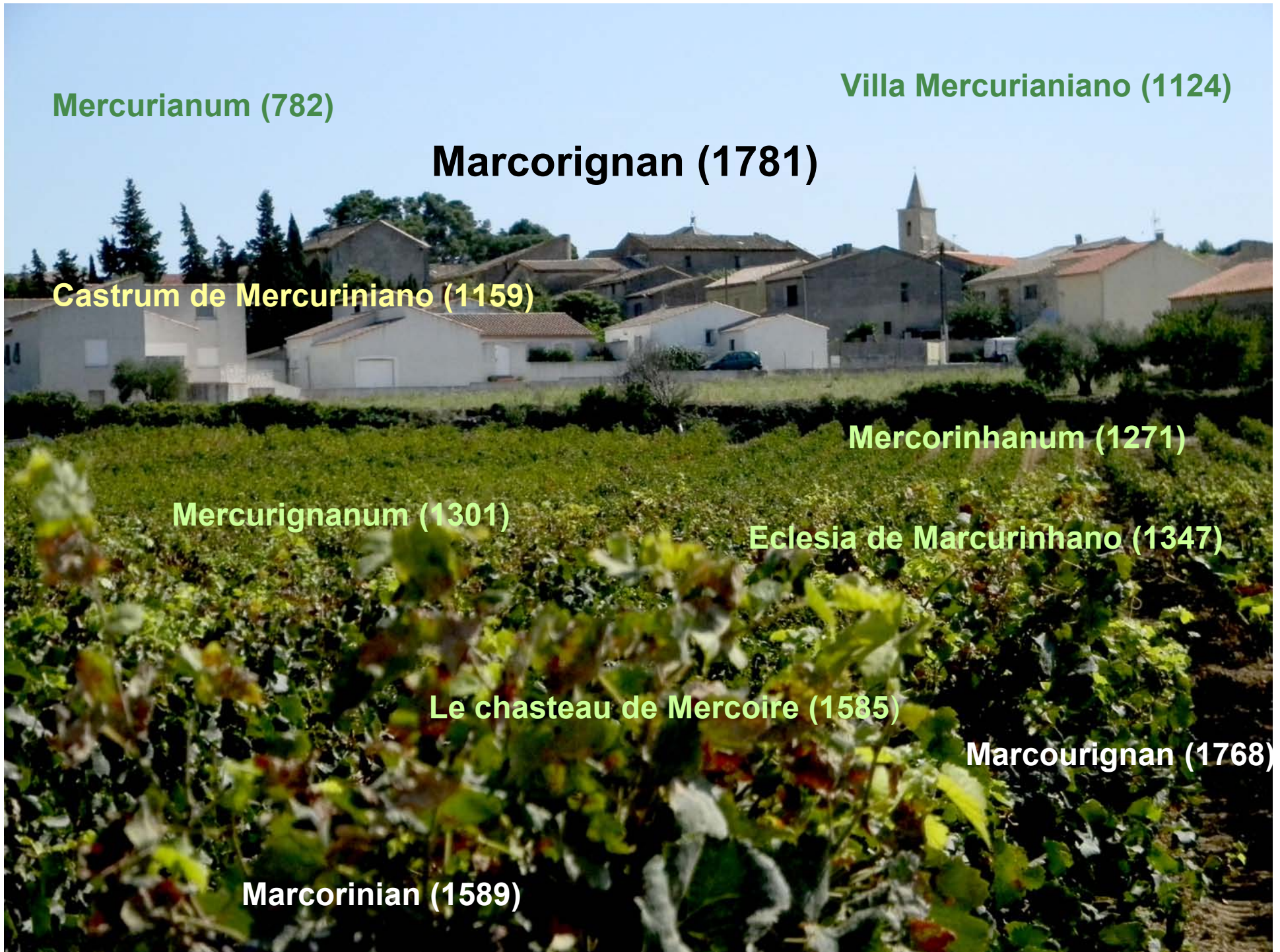
Mercurignanum (1301)

Eclesia de Marcuringhano (1347)

Le chasteau de Mercoire (1585)

Marcourignan (1768)

Marcorinian (1589)



A landscape photograph showing a vineyard in the foreground, a hillside with pine trees and a small building in the middle ground, and a clear blue sky. The terrain is sandy and hilly. The text 'Les Arènes' is overlaid in white at the top left.

Les Arènes


Las Arenas

Terrain sableux

Les Primes

Las Primas

**Terres
nouvellement défrichées**



A landscape photograph showing a field of dry, yellowish-brown grass in the foreground. In the middle ground, there is a line of green bushes and trees. In the background, there are rolling hills under a blue sky with light clouds. A tree branch is visible on the right side of the frame.

Routacas

Rotacàs

Terrain défoncé
Nouvelles terres cultivées



Rotacàs, se n'as pas ne crompes pas

*Si tu n'en a pas (de terre à cet endroit), n'en achète pas.
Allusion au peu de rapport de ces terrains*

Le gua de l'homme

Lo Gua de l'òme

Le Gué de l'homme





Le gua de l'homme


Lo Gua de l'òlme

Le Gué de l'Orme

Escuregraniés

Escura Granièrs


Récure Greniers



L'Espital

L'Espital

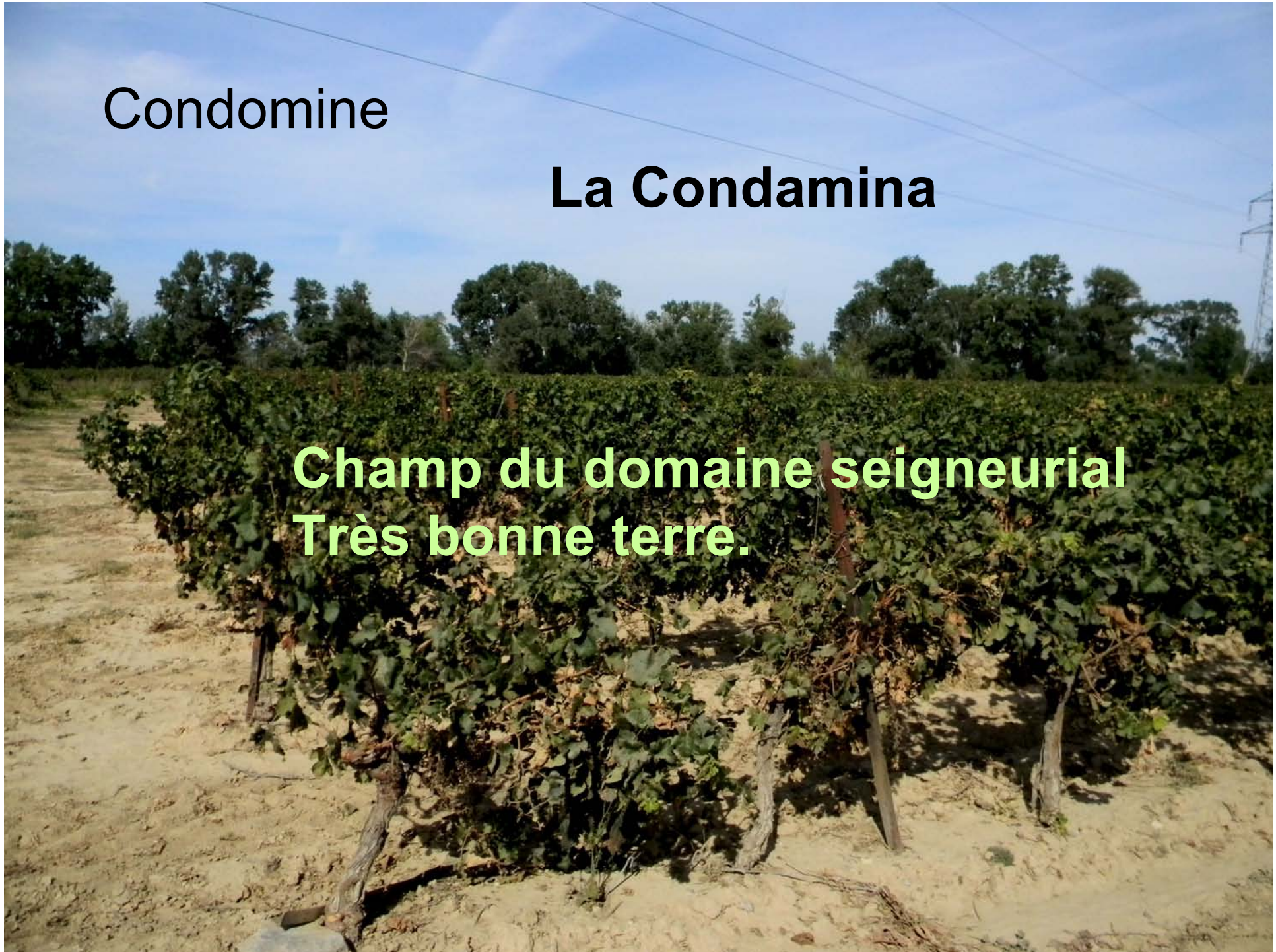
L'Hôpital: maison d'asile ou léproserie?



Condomine

La Condamina

**Champ du domaine seigneurial
Très bonne terre.**





Horto Nauto

Òrta Nauta

Jardin Haut



La Mayral

La Mairala

**De Maire,
Lit principal
D'un cours d'eau**



La Mayral

Le pont de Caprice

Les Faisses

Las Faissas


Terrasses, bandes de terre



Les Gourgs

Los Gorgs

Mares, trous d'eau




Fontfroide

Font Freda

Source froide


Mais ici, peut-être en rapport avec des possessions de l'abbaye de Fontfroide.



Moulinas

Lo Molinàs

Grand moulin







Le Roudou

Lo Rodol

Tour, tourbillon

**A cet endroit, le fleuve crée un contre-courant
qui remonte son cours.
Ce lieu est connu pour des noyades.**

A photograph of a rural landscape. In the foreground, a paved road curves upwards from the bottom left towards the center. To the right of the road is a low, rustic stone wall. Behind the wall, there is a dense line of green bushes and trees. In the background, several buildings with light-colored walls and red-tiled roofs are visible against a clear blue sky. A tall, thin tree stands on the left side of the background buildings. The overall scene is bright and sunny.

La Costo

La Còsta

La Côte

A photograph of a gravel lot, likely a threshing area, with a wooden bench in the foreground. Several cars are parked in the lot, and there are trees and buildings in the background. The text "La Gabelo" is overlaid at the top, "La Gabelna" is overlaid in the middle, and "Cabane sur une aire de battage" is overlaid at the bottom.

La Gabelo

La Gabelna

Cabane sur une aire de battage



Gourgouillou

Gorgolhon

Petit trou d'eau, bassin (occitan Goug) .

*En occitan, gorgolh signifie gargouillis.
Aquí, i a un moment qu'aquò gorgolha pas pus*

Biset

Biset

Pigeon Sauvage ou de Bisa, vent du Nord ?





La Bordo

La Bòrda

La Ferme



Pech Roumieu

Puèg Romieu

Colline du Pèlerin

Lieu de culte?

Chemin de pèlerinage?

Ou tout simplement nom de famille?



Las Coumbos

Las Combas

Les Vallons

Le Roucan

Lo Rocam

Grosse pierre, amas de pierres



Brescou

Brescon

Petite brèche

*Enclave de Marcorignan dans la commune de Saint Marcel.
Etait-ce une île (déplacement du lit de l'Aude) ?*

Toponymie et Histoire



Marcorignan, lieu chargé de souvenirs, a vu passer:

Cimetière bas



**Les Maures
Bataille de l'Orbieu
793**

Ils seraient enterrés là.

Cimetière haut



Martel

Charles, à la même bataille?





Trou de l'Empereur

Charlemagne ?

Napoléon ??

Alexandre le Grand ???

3. Marcorignan — Place de la Mairie

A vous de chercher ...

