

# LEUCATE

## à travers le siècle et les photographies



Leucate village



1937 – Col J. Hiron





– Col. A Grizaud



Grizaud



# Années 80 – Col. A Grizaud

LEUCATE





**2002– entrée sud du village – col. M. Léger**



1978- Col. Mme Lassales





2011





Début XX<sup>ème</sup> siècle – Col. RM Rouffia

9. Leucate — Les Ruines de la Redoute - Vue Générale du Sud-Est



*Bonjour.*  
*Juste*





16 août 1899





# Entre 1904 et 1913 – Col J. Hiron



# Entre 1904 et 1914 – Col J. Hiron





# 1976 - Place de la République - Col. M Lassales



# Place de la République – Col. M Lassales





1986 – Col. Mme Lassales









4. Leucate — Avenue de l'Église







Début XX<sup>ème</sup> siècle – Col. RM Rouffia

*LEUCATE (Aude). - Avenue de la Mairie.*







# Début XX<sup>ème</sup> siècle – Col. RM Rouffia

5. Leucate

Avenue de la Mer – Place des Platanes





# 1910-1914 – Col J. Hiron

LEUCATE (Aude). - Rue de la Mairie.



Données tirées de l'ouvrage de M. Augustin Berthelin

# Début XX<sup>ème</sup> siècle





# Début XX<sup>ème</sup> siècle







Fin des années 50 – Col J. Hiron



APA





1976 – Col. Mme Lassales



**Rue de la Prud'homie –  
Col. M Lassales**







Rue du chemin neuf – Col. M Lassaies







Début XX<sup>ème</sup> siècle – Col. RM Rouffia

*LEUCATE (Aude). - Ecole des Filles.*





**1990 – ancienne bergerie – col. J. Boivert**







1990 – station service – entrée sud – col.J. Boivert







Années 60 – Col. A Grizaud







La Franqui

Début XX<sup>ème</sup> siècle – Col. RM Rouffia

LA FRANQUI (Aude) - Les Villas et la Plage



Vue prise depuis le haut des vignes, P. Pignatelli.



# Avant 1914 – Col J. Hiron

L'Aude  
LA FRANQUI — Vue Panoramique.



Edmond E. Planon

- Col. M Lassales





2008





289. - LA F. M. 200. - LE BAIN SUR LA PLAGE.

PHOTOTYPIC LABOUCHE FRÈRES, TOULOUSE.



Début XX<sup>ème</sup> siècle




2011






Hôtel du parc, années 50 – Col J. Hiron





**Colonie de vacances, années 60 – Col J. Hiron**





# Années 80 – Col. A Grizaud





**La Franqui – les Coussoules - Col. M Lassales**











2007



Leucate-plage

Début XX<sup>ème</sup> siècle – Col. RM Rouffia



LEUCATE-BARCARÈS (Aude) - Fort de Mattes 10

Brun frères, Libraires, 28, rue des Augustins, Perpignan



1911 – Col J. Hiron

LEUCATE-BARCARÈS (Aude) – Vue générale



Carte postale illustrée, 25, rue des Augustins, Pérpignan.





# Avant 1912 – Col J. Hiron

990. — *Le Barcarès de Leucate (Aude).* - Le Village des Pêcheurs





# 1913 – Col J. Hiron

4. LEUCATE-PLAGE - Etude - La Côte Révée - Les Villas



# 1913 – Col J. Hiron

5 LEUCATE-PLAGE - Etude - La Côte Rêvée - Vue Générale





L'AUDE ILLUSTRÉE



2. LEUCATE. — Le Barcarès - Les Villas et la Plage vues du Sud

NPA



1937 – Col J. Hiron





1960 – Col. A Grizaud







# Années 70 – Col. RM Rouffia





1920 – Col. RM Rouffia

L'AUDE ILLUSTRÉE



1. LEUCATE — Le Barcarès - Vue panoramique de la station




1960 – Col. RM Rouffia







**Début années 60 – Col J. Hiron**





Chapelle ND du bon voyage - Années 70 – Col. RM Rouffia







Port-Leucate



**Avant travaux, vers 1960 – Col J. Hiron**





**Chantier, vers 1965 – Col J.  
Hiron**



– Col. RM Rouffia





Col. RM Rouffia



PAP



2011



Le plateau



Cap Leucate 1937 – Col J. Hiron





Années 60 – Col. RM Rouffia





*Côte Méditerranéenne*

LEUCATE PLAGE





2007 – C Loste





Leucate plage, berger ,1938 – Col J. Hiron



**Bergère , début années 50 – Col J. Hiron**







1938 – Col. RM Rouffia

4 LEUCATE-PLAGE — Le Sémaphore

10



Edite Lado  
L'Alchimie



# 1909 – Col. RM Rouffia



972. — Vue prise du Château de Leucate (Aude).



...ères, libraires, rue des Augustins, Perpignan



2011





La Prade

# Distillerie - Col. M Lassales









# Les Fenals - Col. M Lassales





# L'étang de Salses-Leucate

Le Moural de Ville 1913 – Col. RM Rouffia

ALBUM FRANÇAISE

LEUCATE (Aude). - Un coin de l'Étang.





# Merci de votre attention et merci pour vos photos!

